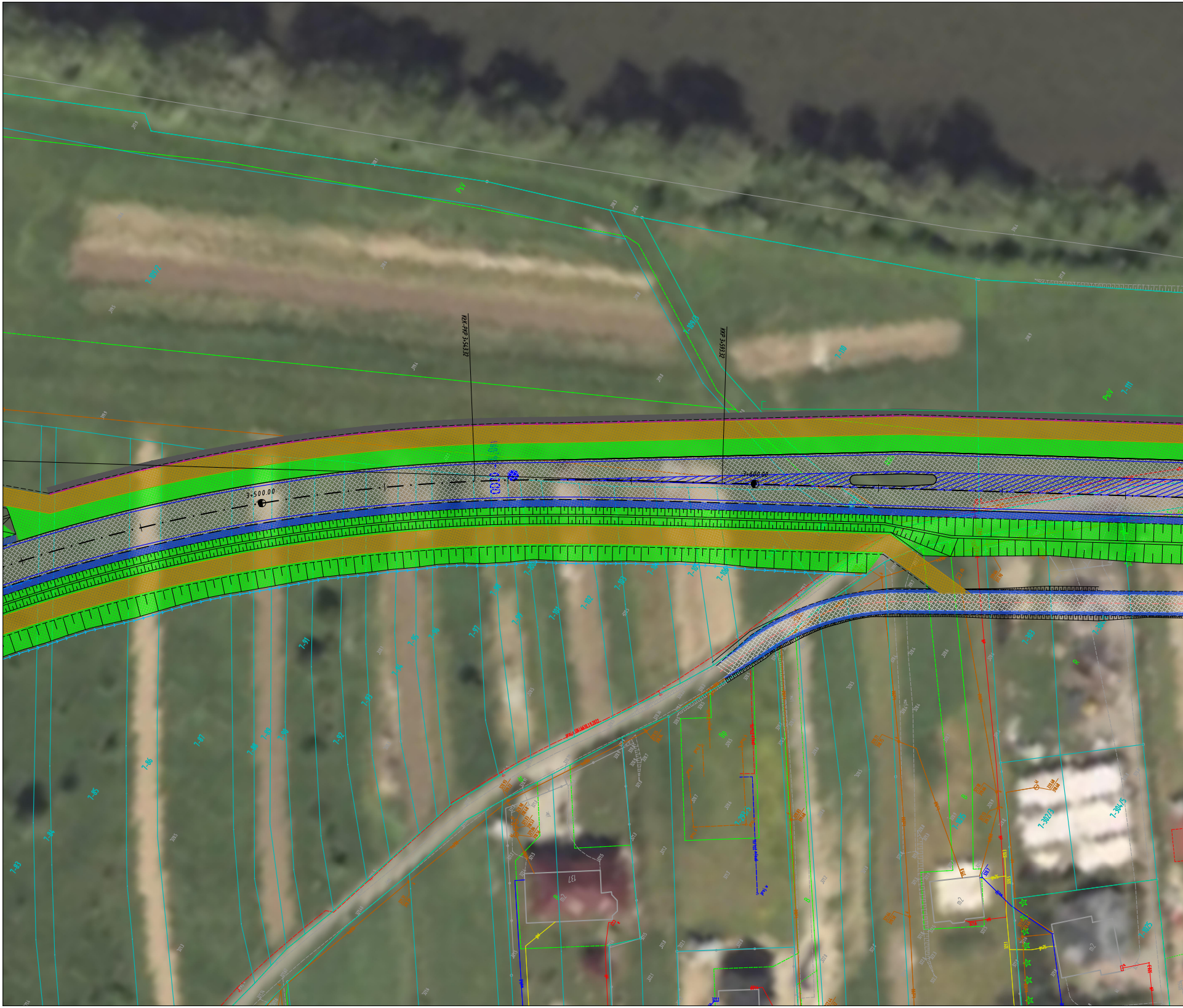
KŁK-PKP 3+543.32
KKP 3+593.32
3+500.00
3+600.00
1-109/3
1-110
1-111
PsV
1-83
1-84
1-85
1-86
1-87
1-88
1-89
1-90
1-91
1-92
1-93
1-94
1-95
1-96
1-97
1-98
1-99
1-100
1-101
1-102
1-103
1-303
1-302/3
1-304/5
R
B
Bp
137
m2

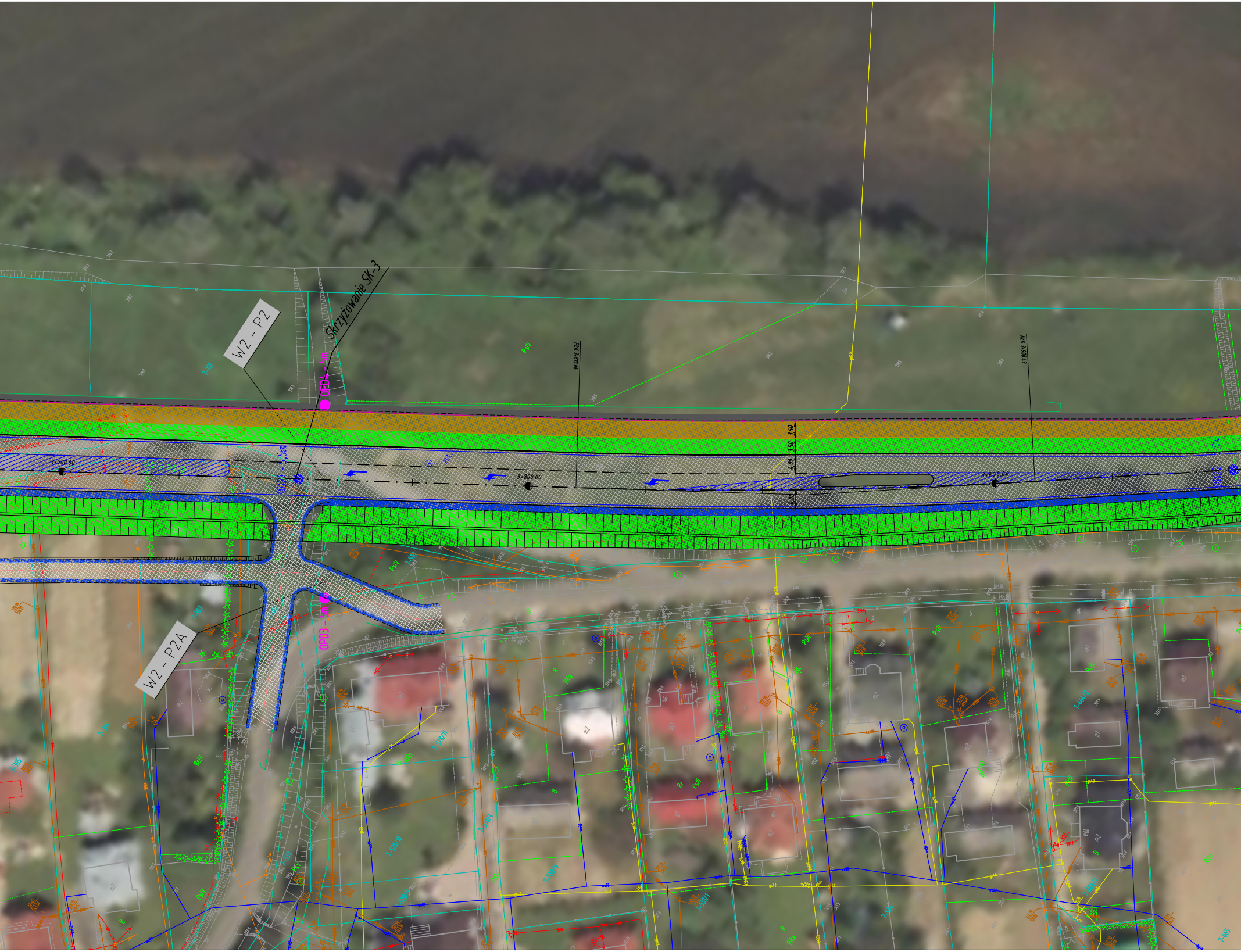
W2 - P2
Skrzyżowanie SK-3
OPD4 - 5m
7-112
PsV
PEK 3+810.06
KŁK 3+908.63
3+700.00
3+800.00
3+900.00
3,50
3,50
4,00
4,00
W2 - P2A
7-307
OPD3 - 5m
PsV
PsIII
m2
m1

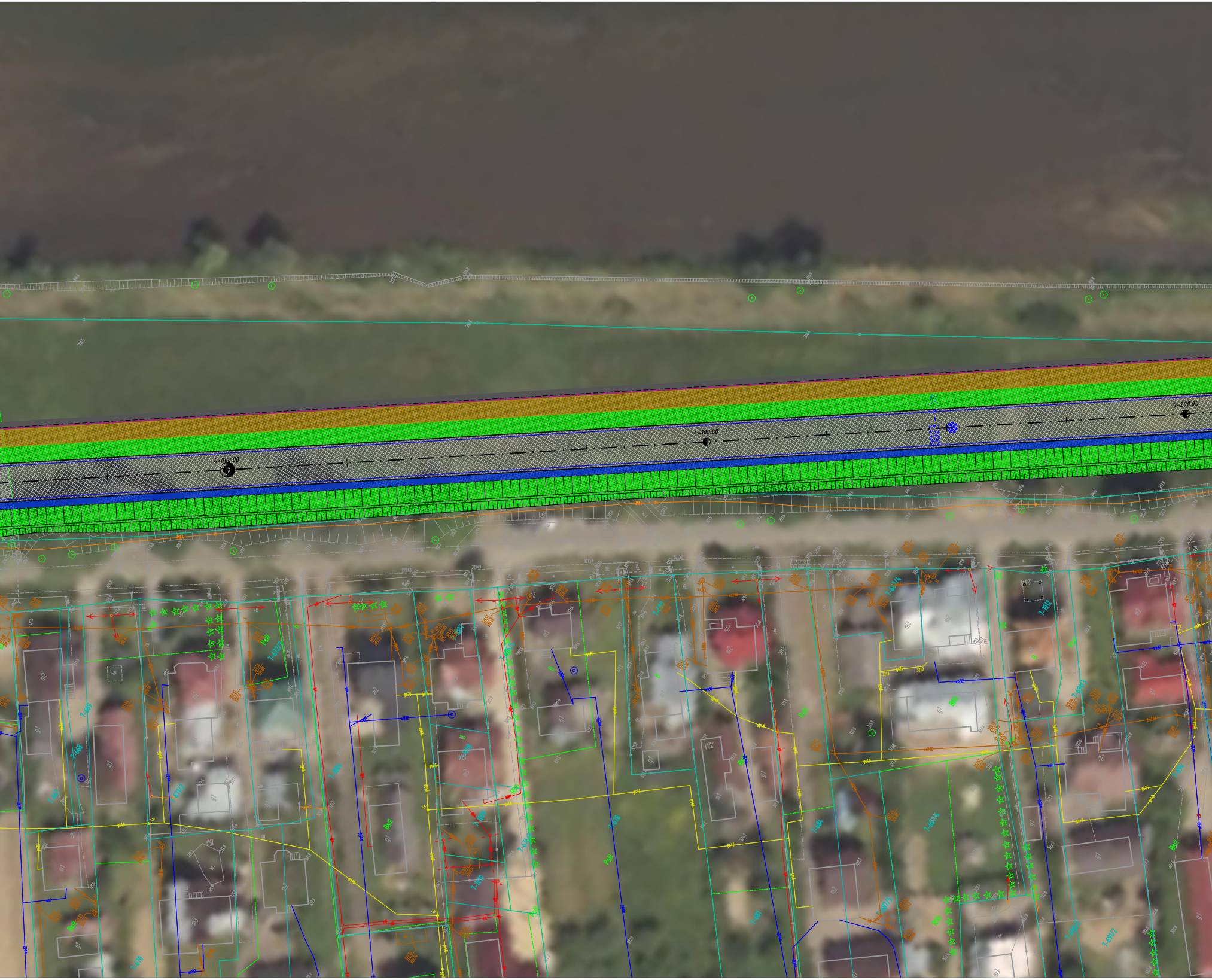
4+000.00
4+100.00
4+200.00

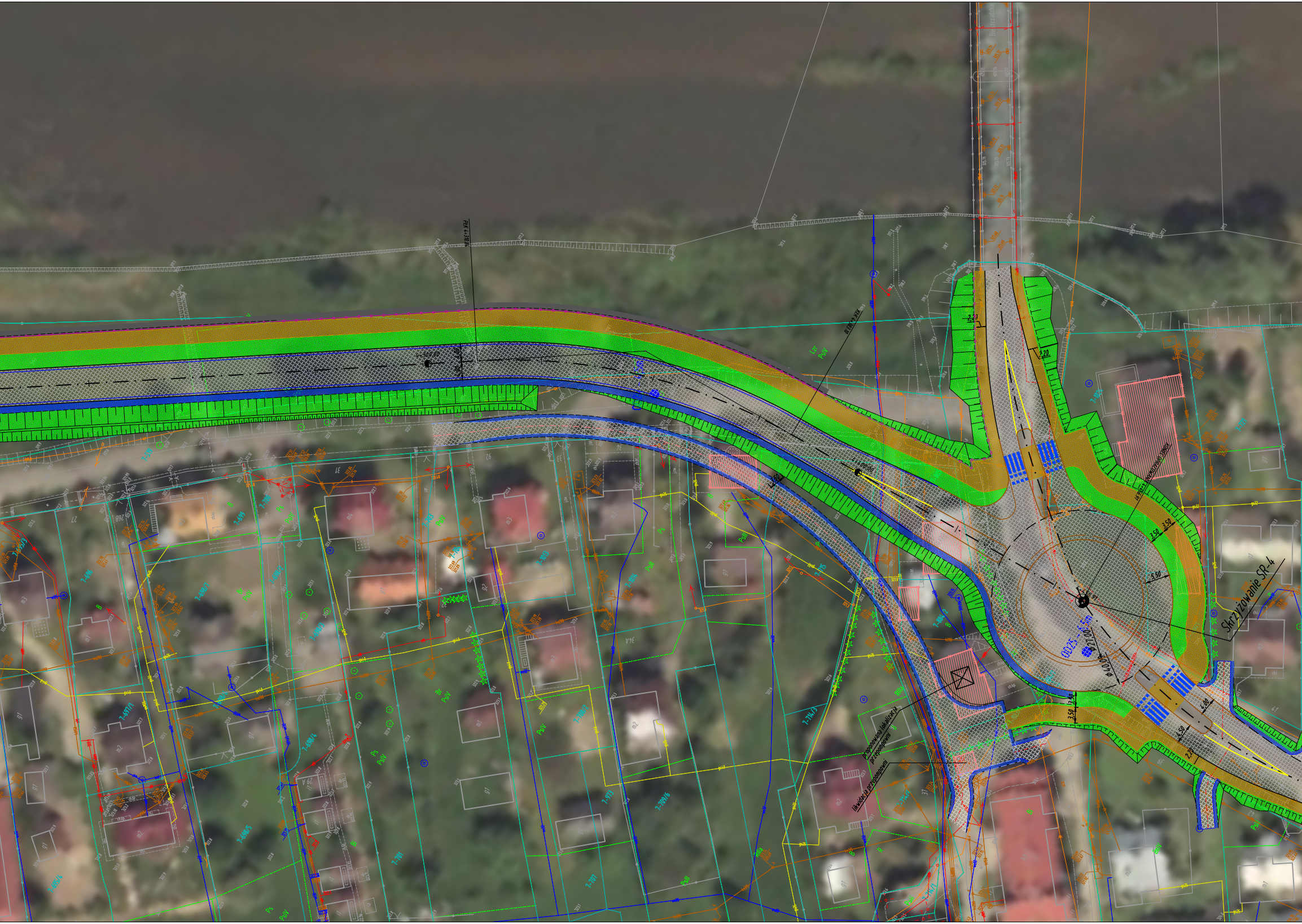

Skrzyżowanie SR-4
proponowana lokalizacja przepompowni
likwidacja przepompowni
ϕ27,00
ϕ40,00
3,50
3,50
5,50
4,00
4,50
2,20
2,20
2,20
3,50
3,50
7-714/3
7-884/2
7-715
m2
m1
PsIII
RIIIa

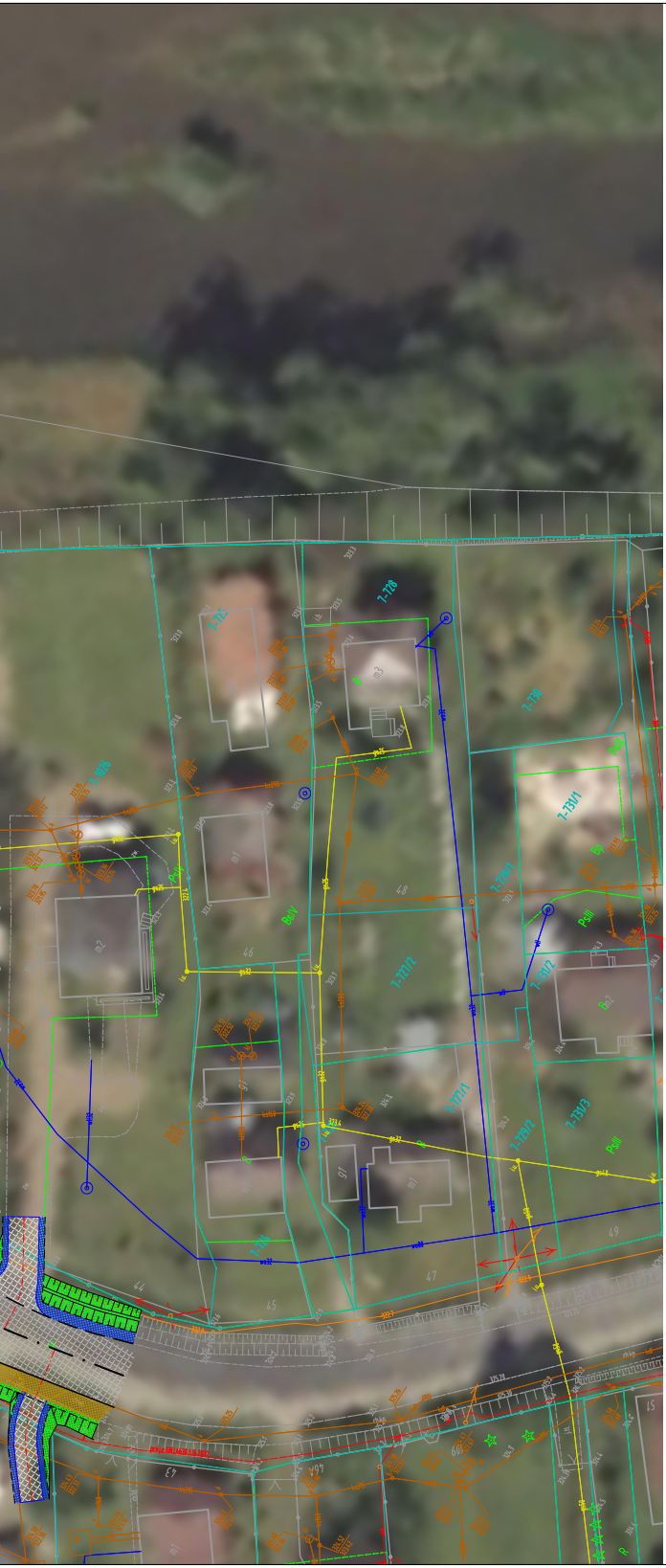

LEGENDA:
BRANŻA DROGOWA:

- Granice ewidencyjne działek
- Numery ewidencyjne działek — 380/5
- Proj. pas drogowy drogi wojewódzkiej 894
- Proj. punkty kilemtrażowe — 1+000
- Proj. punkty hektometrowe — -2.00% -2.00% 4.00% 1+900
- Punkt przecięcia stycznych projektowanych osi
- Proj. oś drogi głównej
- Proj. osie dróg poprzecznych i dojazdowych
- Proj. opaska
- Proj. krawędź pasa ruchu
- Proj. krawężnik betonowy/kamienny
- Proj. krawężnik betonowy /kamienny na płask
- Proj. obrzeże betonowe
- Proj. krawędź pobocza gruntowego
- Proj. oś dodatkowej jezdni
- Proj. krawędź dodatkowej jezdni
- Proj. zjazd oś zj. indywidualny
- Proj. zjazd krawędź zj. indywidualny
- Proj. ściek trójkątny
- Proj. drenaż
- Proj. rów z groblą wraz z kierunkiem spływu wód — Rów Grobla
- Proj. elementy organizacji ruchu

ISTNIEJĄCE UZBROJENIE TERENU

- Istniejąca kanalizacja — k
- Istniejące wodociągi — w
- Istniejące słupy teletechiczne
- Istniejące kanalizacje i kable teletechniczne — t2 tk
- Istniejące kable elektroenergetyczne nn — eN
- istniejące kable elektroenergetyczne eS — eS
- Istniejące latarnie oświetleniowe/oprawy oświetleniowe
- Istniejące słupy elektroenergetyczne nn
- Istniejące słupy elektroenergetyczne SN
- Istniejące słupy elektroenergetyczne WN
- Istniejące złącza kablowe/złącza licznikowe — e
- Istniejące mufy kablowe nn
- Istniejące stacje transformatorowe SN/nn
- Istniejące stacje transformatorowe SN/nn
- Istniejące sieci gazowe — g

PROMOST CONSULTING
35-307 RZESZÓW, ul. Niemierskiego 4 http:\\www.promost.pl
tel. (0-17) 85-79-155, fax (0-17) 85-79-156; e-mail: biuro@promost.pl

Zarząd Województwa
Podkarpackiego – Podkarpacki
Zarząd Dróg Wojewódzkich
w Rzeszowie
ul. T. Boya Żeleńskiego 19a
35-105 Rzeszów

Nazwa inwestycji:
„Budowa nowego odcinka drogi wojewódzkiej nr 894 Lesko - Hoczew - Wołkowyja - Czarna wraz z budową mostu na rzece San oraz budową i przebudową niezbędnej infrastruktury technicznej, budowli i urządzeń budowlanych w m. Lesko i Huzele"

Data: 10.2022
Skala: 1:500
Nr rysunku: 2.7

Tytuł rysunku:
Plan sytuacyjny- W2

BRANŻA DROGOWA

Główny Projektant:	mgr inż. Grzegorz Socha PDK/0149/POOD/13	Socha
Projektant:	mgr inż. Rafał Żak SWK/0251/PWBD/15	RŻak
Projektant:	mgr inż. Ryszard Stokłosa PDK/0086/POOK/03	
Opracowujący:	mgr inż. Mateusz Pietryna	Pietryna
Sprawdzający:	mgr inż. Marcin Szeremeta PDK/0148/POOD/13	Szeremeta